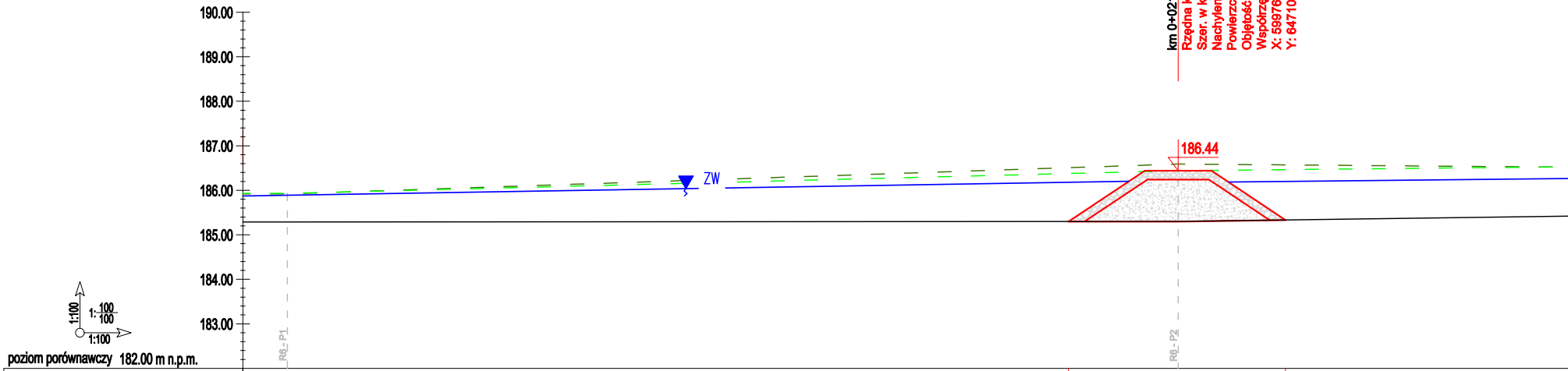
190.00
189.00
188.00
187.00
186.00
185.00
184.00
183.00
ZW
186.44
R6 - P1
R6 - P2
1:100
1: 100/100
1:100

km 0+021 - Proj. zasypanie rowu.
Rzędna korony: 186.44 m n.p.m.
Szer. w koronie: b=1,50 m;
Nachylenie skarp: 1:1,5.
Powierzchnia: F=18,50 m².
Objętość: V=7,80 m³.
Współrzędne w osi rowu:
X: 5997680.1590;
Y: 6471092.7326.

poziom porównawczy 182.00 m n.p.m.

RZĘDNA PROJEKTOWANA [m n.p.m.]			185.30		185.33
RZĘDNA DNA ISTNIEJĄCA W OSI ROWU [m n.p.m.]	185.29	185.29		185.30	
RZĘDNA BRZEGU PRAWEGO [m n.p.m.]	185.93	185.93		186.44	
RZĘDNA BRZEGU LEWEGO [m n.p.m.]	185.92	185.92		186.59	
DŁUGOŚĆ [m]		1,00 m		20,00 m	
KILOMETRAŻ ROWU [km]	0+000	0+001		0+021	

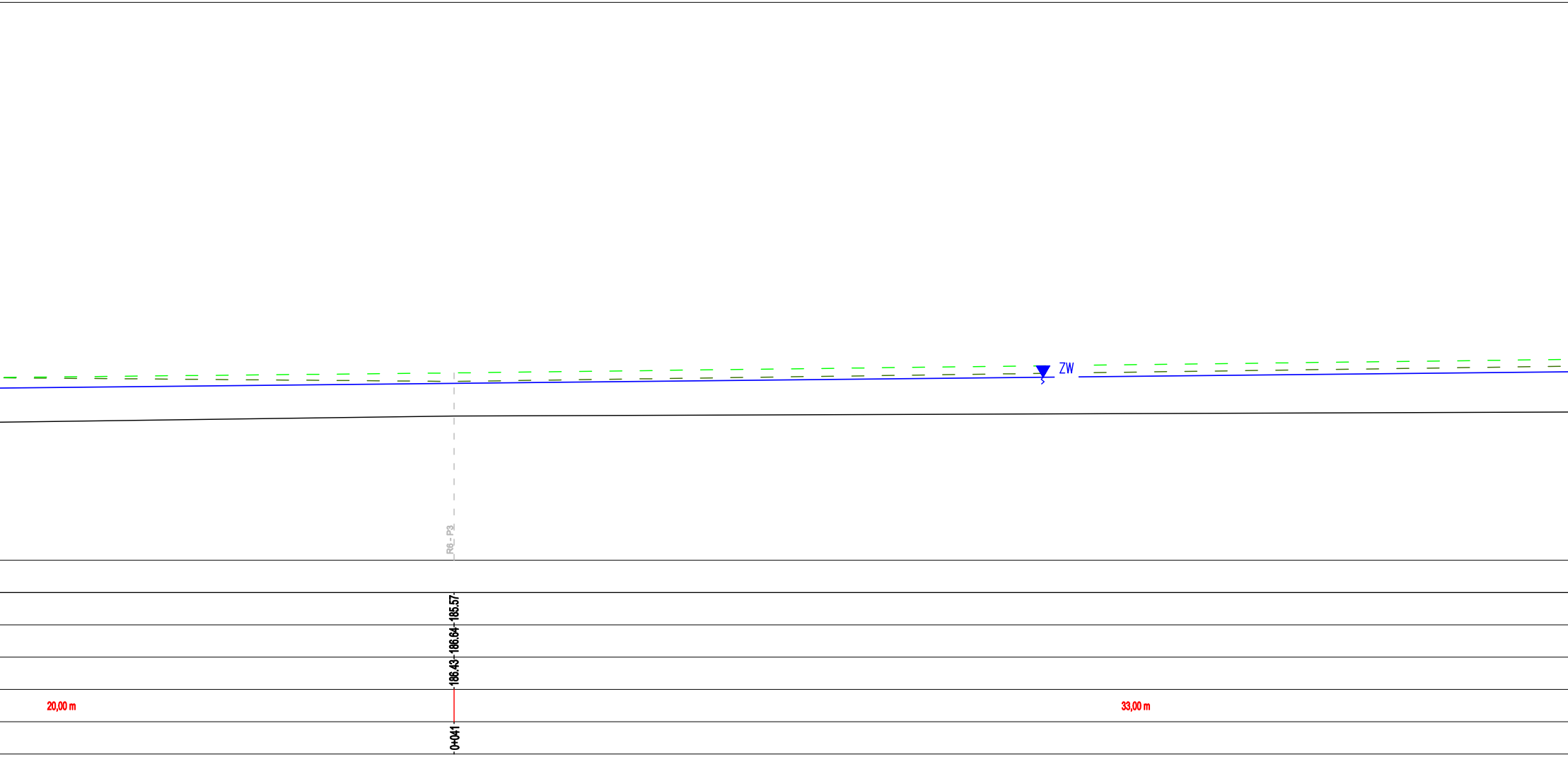
ZW
R6_P3
185.57
186.64
186.43
20,00 m
33,00 m
0+041

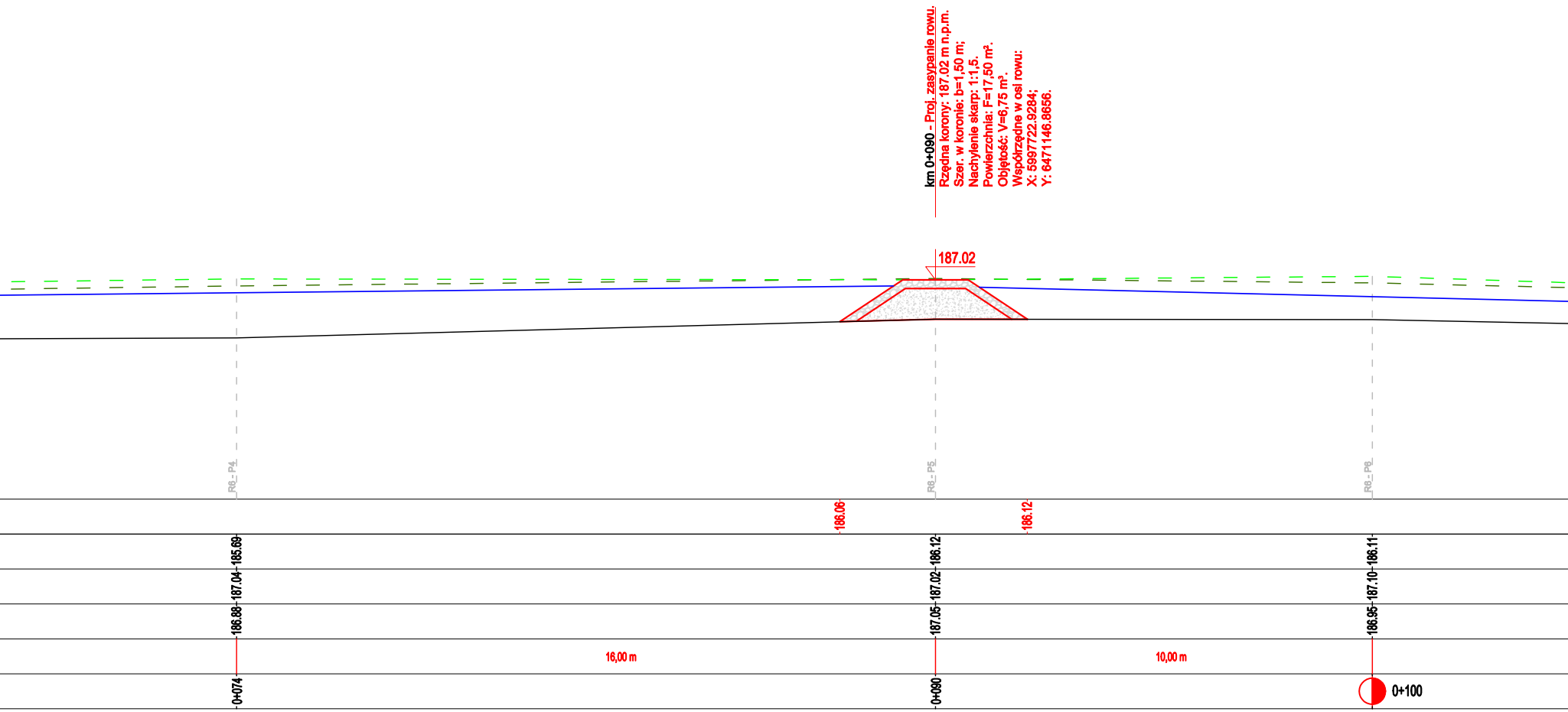
km 0+090 - Proj. zasypanie rowu.
Rzędna korony: 187.02 m n.p.m.
Szer. w koronie: b=1,50 m;
Nachylenie skarp: 1:1,5.
Powierzchnia: F=17,50 m².
Objętość: V=6,75 m³.
Współrzędne w osi rowu:
X: 5997722.9284;
Y: 6471146.8656.
187.02
R6_P4
R6_P5
R6_P6
186.06
186.12
185.69
186.12
186.11
187.04
187.02
187.10
186.88
187.05
186.95
16,00 m
10,00 m
0+074
0+090
0+100

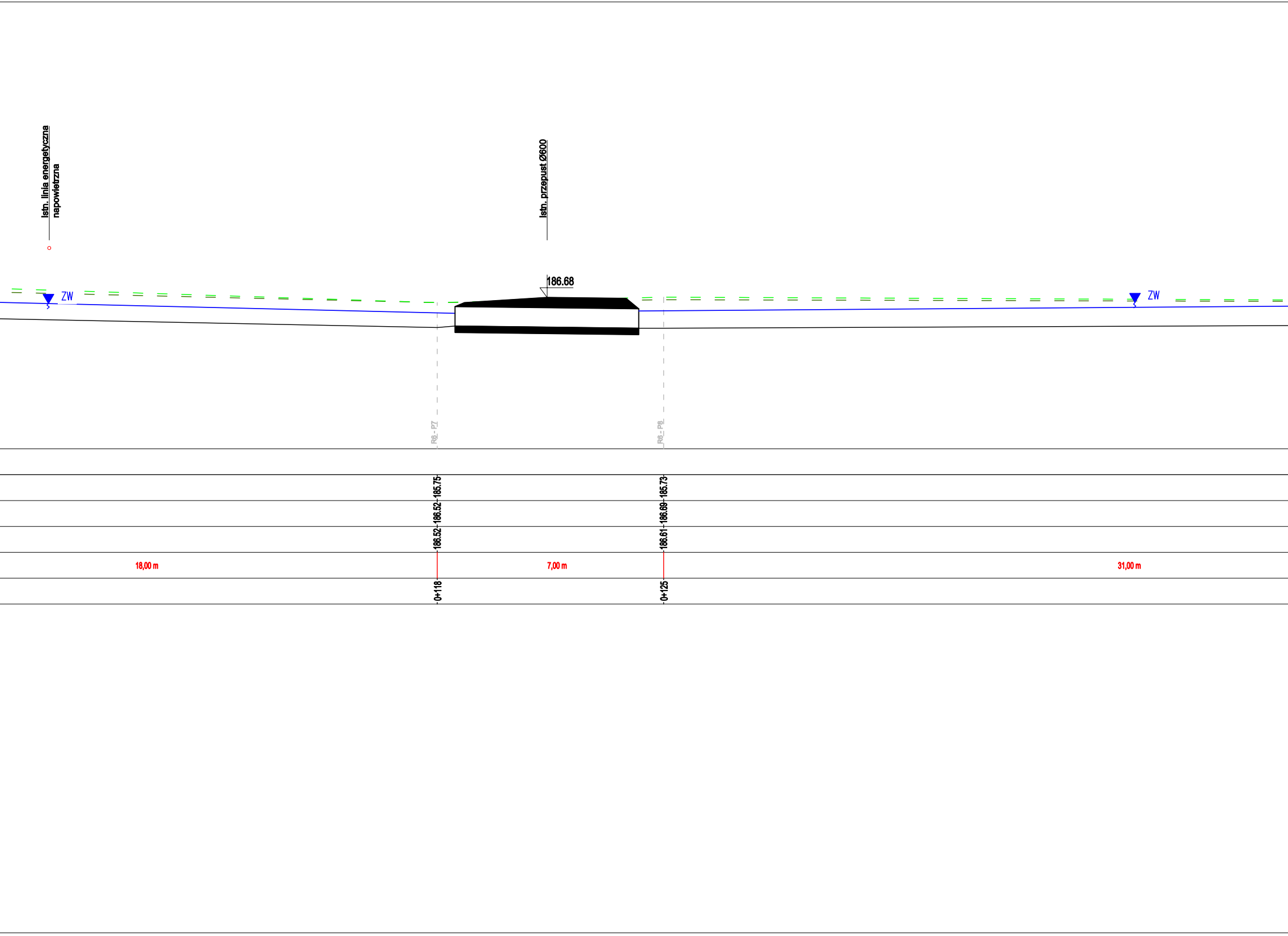
Istn. linia energetyczna napowietrzna
Istn. przepust Ø600
186.68
ZW
ZW
R6 - P7
R6 - P8
185.75
186.52
186.52
185.73
186.69
186.61
18,00 m
7,00 m
31,00 m
0+118
0+125

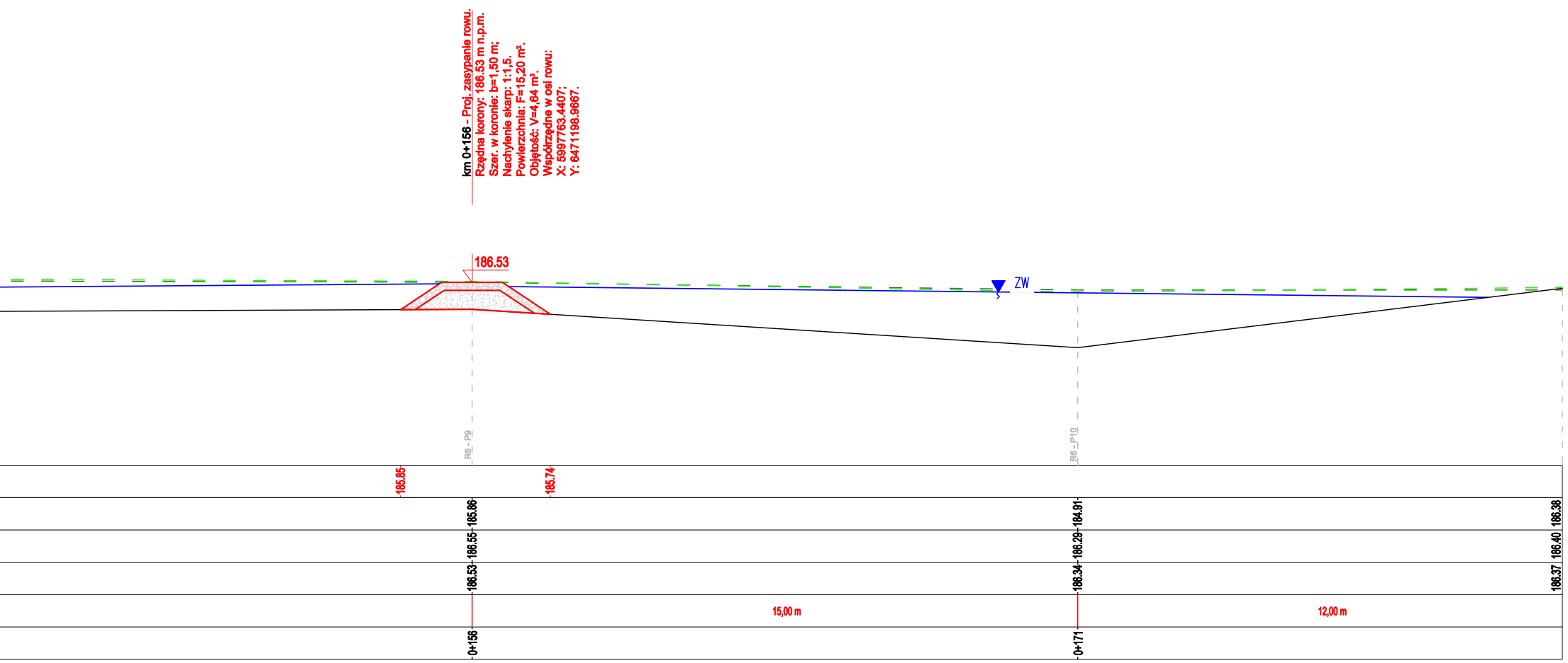
km 0+156 - Proj. zasypanie rowu.
Rzędna korony: 186.53 m n.p.m.
Szer. w koronie: b=1,50 m;
Nachylenie skarp: 1:1,5.
Powierzchnia: F=15,20 m².
Objętość: V=4,64 m³.
Współrzędne w osi rowu:
X: 5997763.4407;
Y: 6471198.9667.
186.53
ZW
R6 - P9
R6 - P10
185.85
185.74
185.86
186.55
186.53
184.91
186.29
186.34
186.38
186.40
186.37
15,00 m
12,00 m
0+156
0+171

Fundusze Europejskie
Infrastruktura i Środowisko
Unia Europejska
Fundusz Spójności

JEDNOSTKA PROJEKTOWA:
ZENERIS PROJEKTY S.A.
UL. PADEREWSKIEGO 8, 61-770 POZNAŃ

NAZWA INWESTYCJI:
WYKONANIE DOKUMENTACJI TECHNICZNEJ ZASTAWEK I ZASYPAŃ W OBSZARZE NATURA 2000 STUDZIENICKIE TORFOWISKA PLH220028

INWESTOR:
SKARB PAŃSTWA
REGIONALNY DYREKTOR OCHRONY ŚRODOWISKA W GDAŃSKU
UL. CHMIELNA 54/57
80-748 GDAŃSK

ADRES INWESTYCJI:
JEDNOSTKA EWID.: 220108_2,
OBRĘB: 0011 STUDZIENICE, 0012 UGOSZCZ
GMINA: STUDZIENICE
POWIAT: BYTOWSKI
WOJEWÓDZTWO: POMORSKIE

NR UMOWY:
NR 32/2020 Z DNIA 14.07.2020 r.

NR PROJEKTU:
2020/14

STADIUM:
PROJEKT WYKONAWCZY

PROJEKTANT:
mgr inż. MICHAŁ PAWLIK
upr. w spec. inż. hydrotech. nr WKP/0105/POOH/18
PODPIS: Pawlik

OPRACOWUJĄCY:
mgr inż. ŁUKASZ URBAŃSKI
upr. w spec. inż. hydrotech. nr WKP/0381/POOH/19
PODPIS: Urbański

OPRACOWUJĄCY:
mgr inż. ALEKSANDRA GRZEMSKA
PODPIS: Grzemska

TREŚĆ RYSUNKU:
RÓW NR 6 - PROFIL PODŁUŻNY

DATA: 09.2021 r.
SKALA: 1:100/100
NR RYSUNKU: 3.6